

Echelle : 1/50
0 m 1 m 2 m




Zone embombrée par des déchets
(inaccessible)



Date : Janvier 2025		Echelle : 1/ 50		TERRAIN	BUREAU	VALIDATION
Dossier : 19437_D192						
Historique						
indice	date	modification				
A	08/01/25	Livraison initiale		HS	NW	G.GRAUD
B	06/02/25	Livraison complémentaire		HS	NW	G.GRAUD
Fichier : 19437_D192-INT_RDC-Bd Oddo_zw62374.rvt.dwg						

Légende:	
z sol=100.00	Altitude sol (Nivellement arbitraire indépendant)
hsp=2.90	Hauteur sous plafond
hsp=1.97	Hauteur sous faux-plafond
hsp=2.92	Hauteur sous poutre



Echelle : 1/50
0m 1m 2m



Zone embombée par des déchets
(inaccessible)

DGEMA

Géomètres-Experts
Agence de MARSEILLE
43 Rue de l'Esclapart
13 002 - MARSEILLE
04 91 542 542 - marseille@dgema.fr

EUROMÉDITERRANÉE

DÉPARTEMENT DES BOUCHES DU RHÔNE

COMMUNE DE Marseille (13015)

68-70-72 Boulevard Oddo

Parcelle cadastrée section 901A-n°63, 34, 65

PLAN D'INTÉRIEUR

R+1




Date : Janvier 2025		Echelle : 1/ 50		TERRAIN		BUREAU	VALIDATION
Dossier : 19437_Dcm_166							
Historique							
indice	date	modification					
A	08/01/25	Livraison initiale		HS	NW	C.GRAUD	
B	06/02/25	Livraison complémentaire		HS	NW	C.GRAUD	
Fichier : 19437_D192-INT_R+1-Bd Oddo_zrc59584.zs.dwg							

Légende	
z sol+100.00	Altitude sol (Niveau arbitraire indépendant)
hsp+2.90	Hauteur sous plafond
hsp+1.97	Hauteur sous faux-plafond
hsp+rev+2.92	Hauteur sous poutre

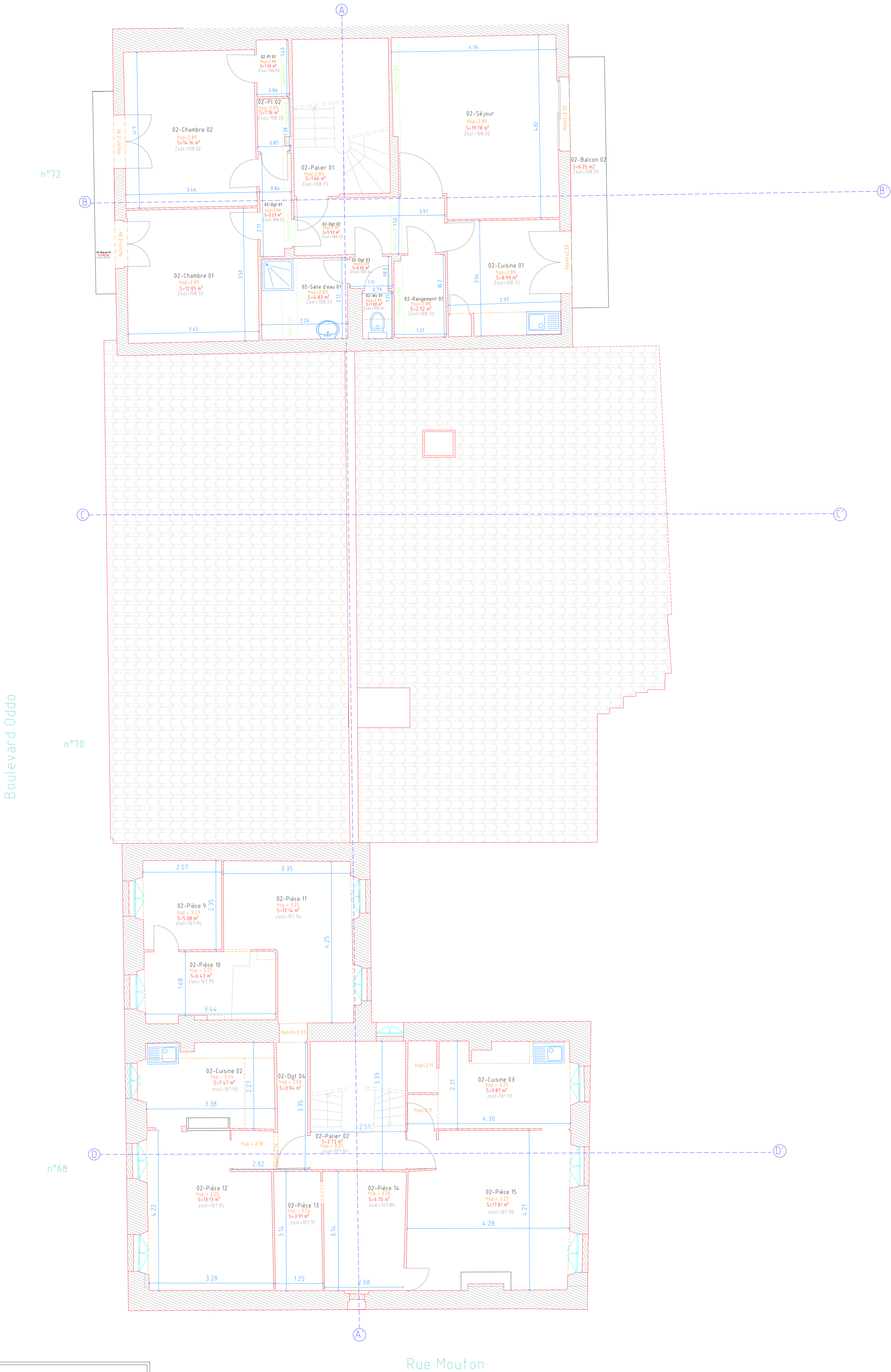
Fichier : 19437_D192-INT_R+1-Bd Oddo_zrc59584.zs.dwg

COORDONNÉES ARBITRAIRES INDÉPENDANTES
NIVEAU ARBITRAIRE INDÉPENDANT



Echelle : 1/50

0m 1m 2m



Géomètres-Experts
Agence de MARSEILLE
43 Rue de l'Évêché
13 002 - MARSEILLE
04.91.542.542 - marseille@dgema.fr



DÉPARTEMENT DES BOUCHES DU RHÔNE

COMMUNE DE Marseille (13015)

68-70-72 Boulevard Oddo

Parcelle cadastrée section 901A-n°63, 34, 65

PLAN D'INTÉRIEUR


R+2



Date : Janvier 2025		Echelle : 1 / 50	TERRAIN	BUREAU	VALIDATION
Dossier: 19437_D192					
Historique					
indice	date	modification			
A	08/01/25	Livraison initiale	HS	NW	G.GIRAUD
B	06/02/25	Livraison complémentaire	HS	NW	G.GIRAUD
Fichier: 19437_D192-INT_R+2-Bd_Oddo_zws54030.zws.dwg					

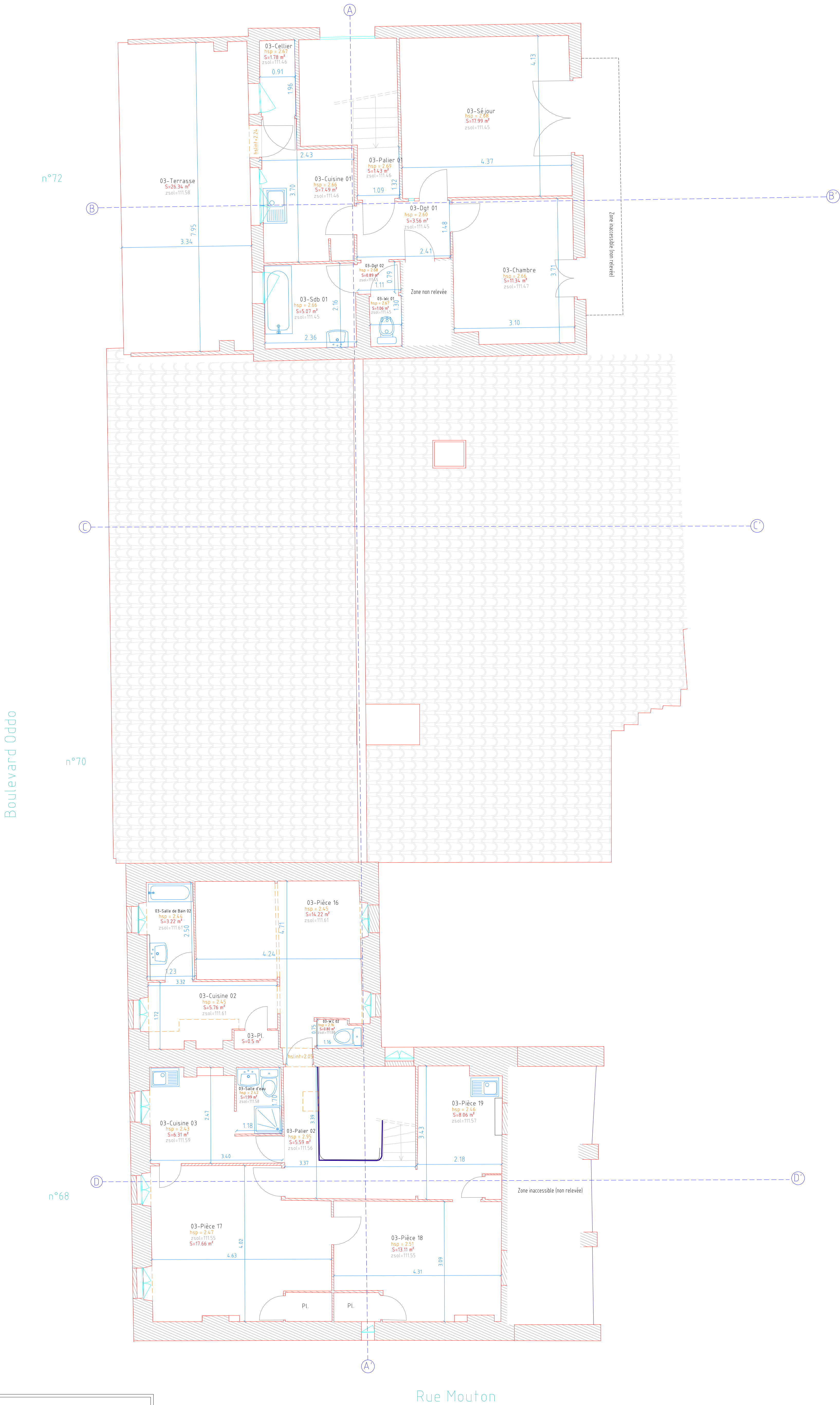
Légende:	
z sol=100.00	Altitude sol (Nivellement arbitraire indépendant)
hsp=2.90	Hauteur sous plafond
hsfp=1.97	Hauteur sous faux-plafond
hspfre=2.92	Hauteur sous poutre

COORDONNÉES ARBITRAIRES INDEPENDANTES
NIVELLEMENT ARBITRAIRE INDEPENDANT



Echelle : 1/50

0m 1m 2m



PLAN D'INTÉRIEUR

R+3



Historique					
indice	date	modification			
A	08/01/25	Livraison initiale	HS	NW	G.GIRAUD
B	06/02/25	Livraison complémentaire	HS	NW	G.GIRAUD

Légende:	
z sol=100.00	Altitude sol (Nivellement arbitraire indépendant)
hsp=2.90	Hauteur sous plafond
hsfp=1.97	Hauteur sous faux-plafond
hsptre=2.92	Hauteur sous poutre